






### Signaturforklaring

-  skov der afkaster skovbyggelinie
-  Skovbyggelinjer : Gældende
-  Skovbyggelinjer : Ophævet
-  Søbeskyttelseslinjer (DAI)
-  EF-Habitatområder (DAI)

Luftfoto: Copyright Blom  
Grundkort: Copyright Kort- og Matrikelstyrelsen

Matr.nr. 7t Grærup By, Ål  
Ejendommens afgrænsning er markeret med gult.  
Der stilles vilkår om, at byggeriet holdes vest for den røde linje.

Målforhold 1:2.000

Dato 18. marts 2015

Sagsbeh. Kirsten Forst Hansen Sags nr. 14/15060

Plan, Kultur og Teknik Naturcenteret

Varde Kommune - Bytoften 2 - DK 6800 Varde - Tlf. 79 94 68 00  
Fax 79 94 74 78 - www.vardekommune.dk - E-mail: vardekommune@varde.dk

Varde Kommune

